



**EURADIN**  
European Address  
Infrastructure

# La partecipazione italiana a EURADIN

## EURADIN Partner 09 - RLB

Andrea Piccin



**Regione Lombardia**  
*Territorio e Urbanistica*



co-funded by the  
Community programme  
*eContentplus*

Conferenza AMFM2009 - Workshop Tematici  
Roma, 24 Settembre 2009

ECP-2007-GEO-317002

# Partenariato italiano

Regione Lombardia

Regione Toscana

Regione Piemonte

CSI Piemonte

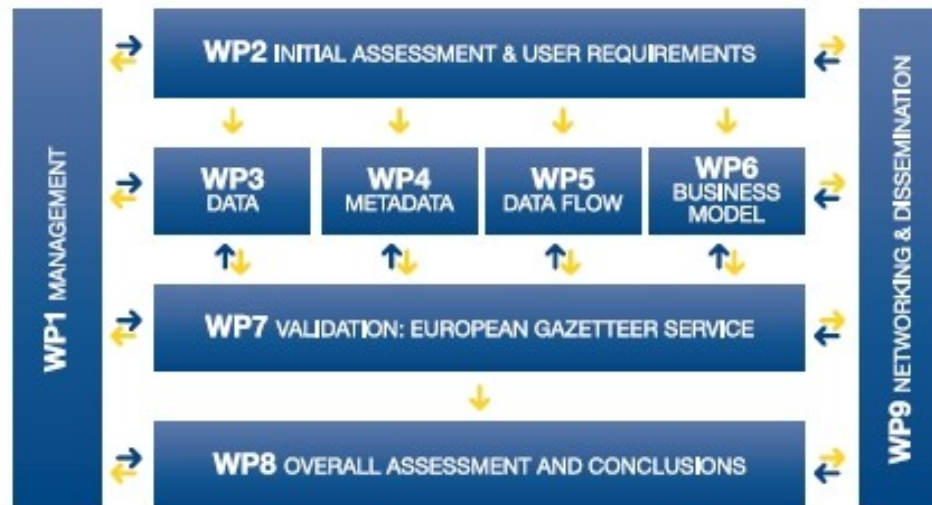


# Attività comuni

Partecipazione ai  
diversi WP

Test del Modello Dati  
INSPIRE (WP3)

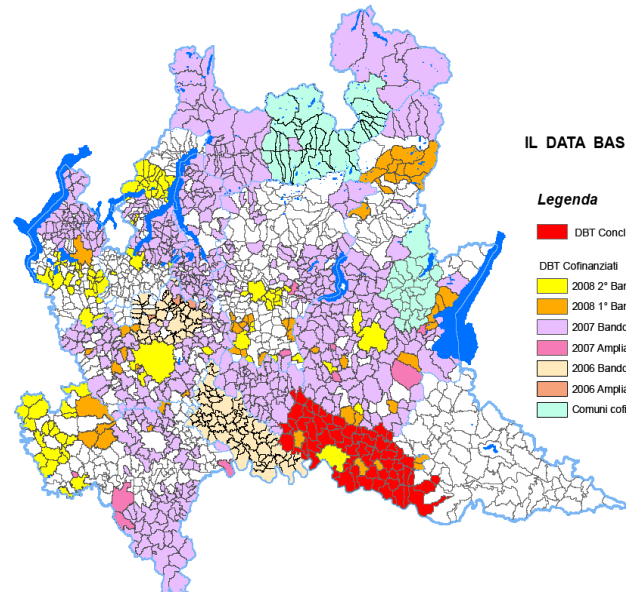
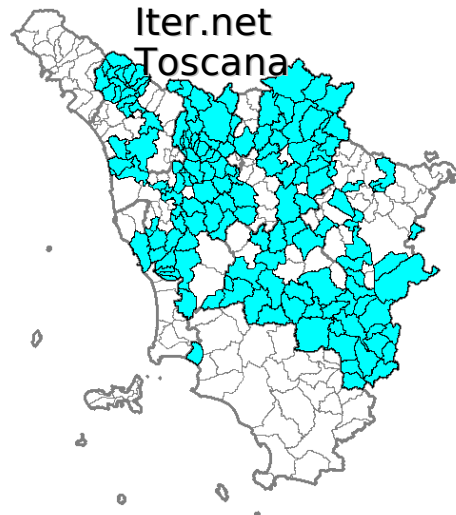
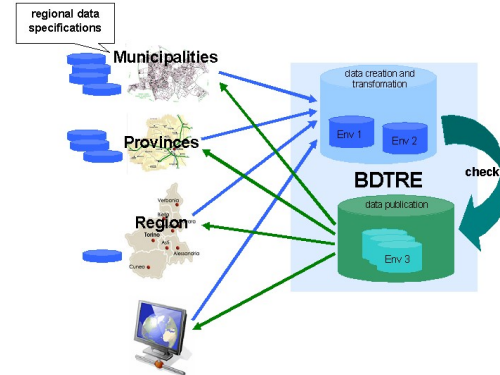
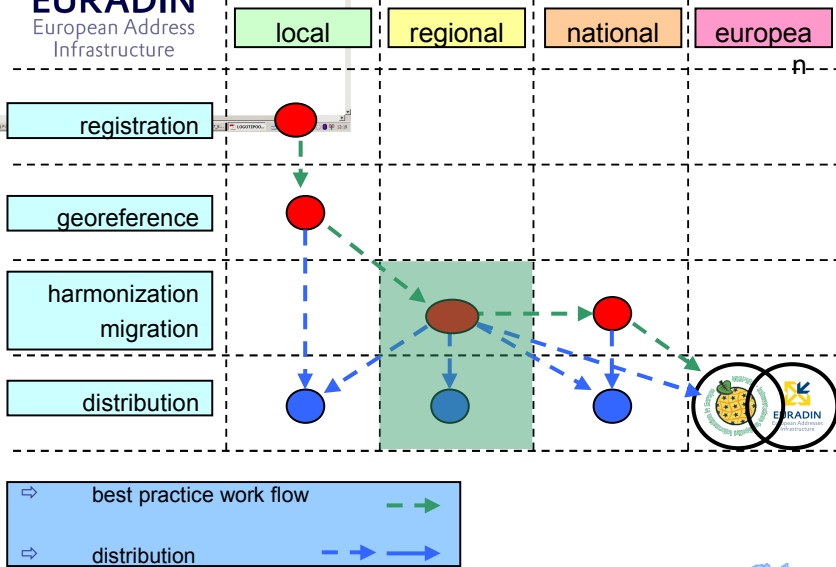
Verifica delle  
specifiche IntesaGIS  
con CNIPA - GdL2 "Dati  
Geotopografici"





EURADIN  
European Address  
Infrastructure

# Italia: realtà diversificate

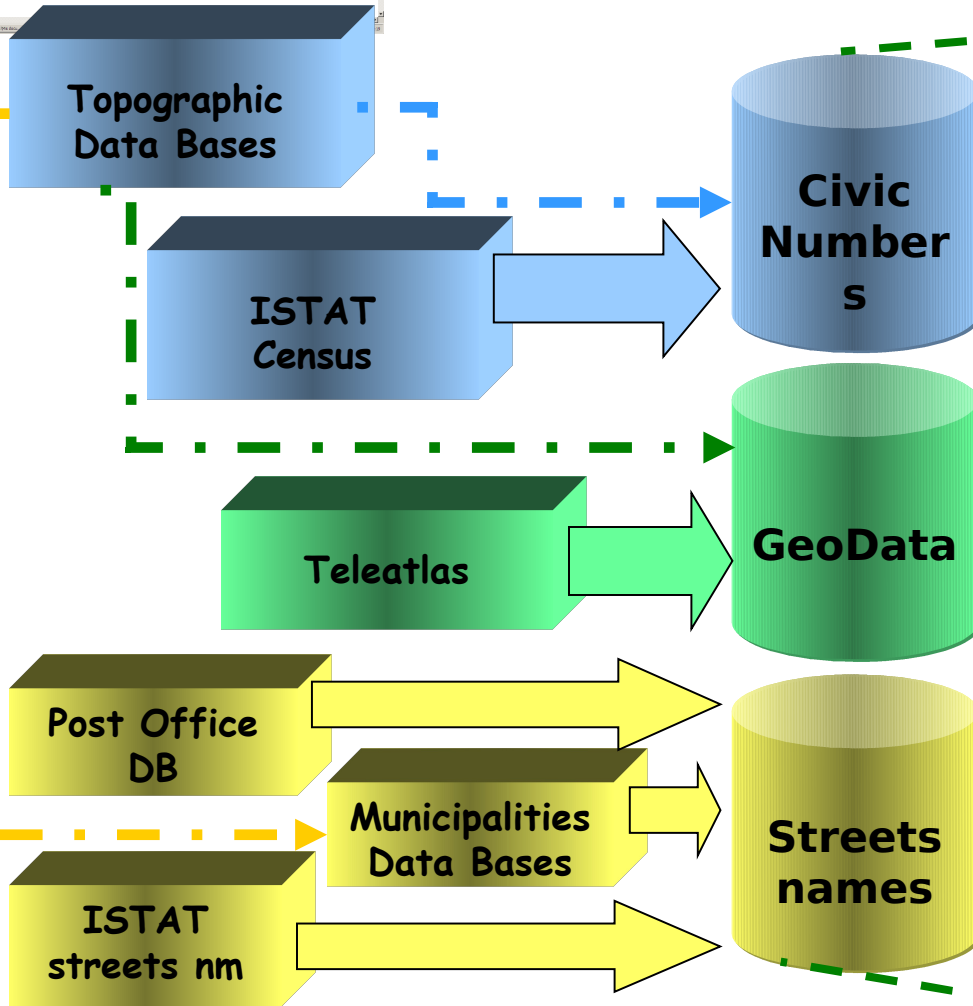


co-funded by the  
Community programme  
*eContentplus*

Conferenza AMFM2009 - Workshop Tematici  
Roma, 24 Settembre 2009

ECP-2007-GEO-317002

# Lombardia: situazione attuale



## Geocoding Service GEONORM

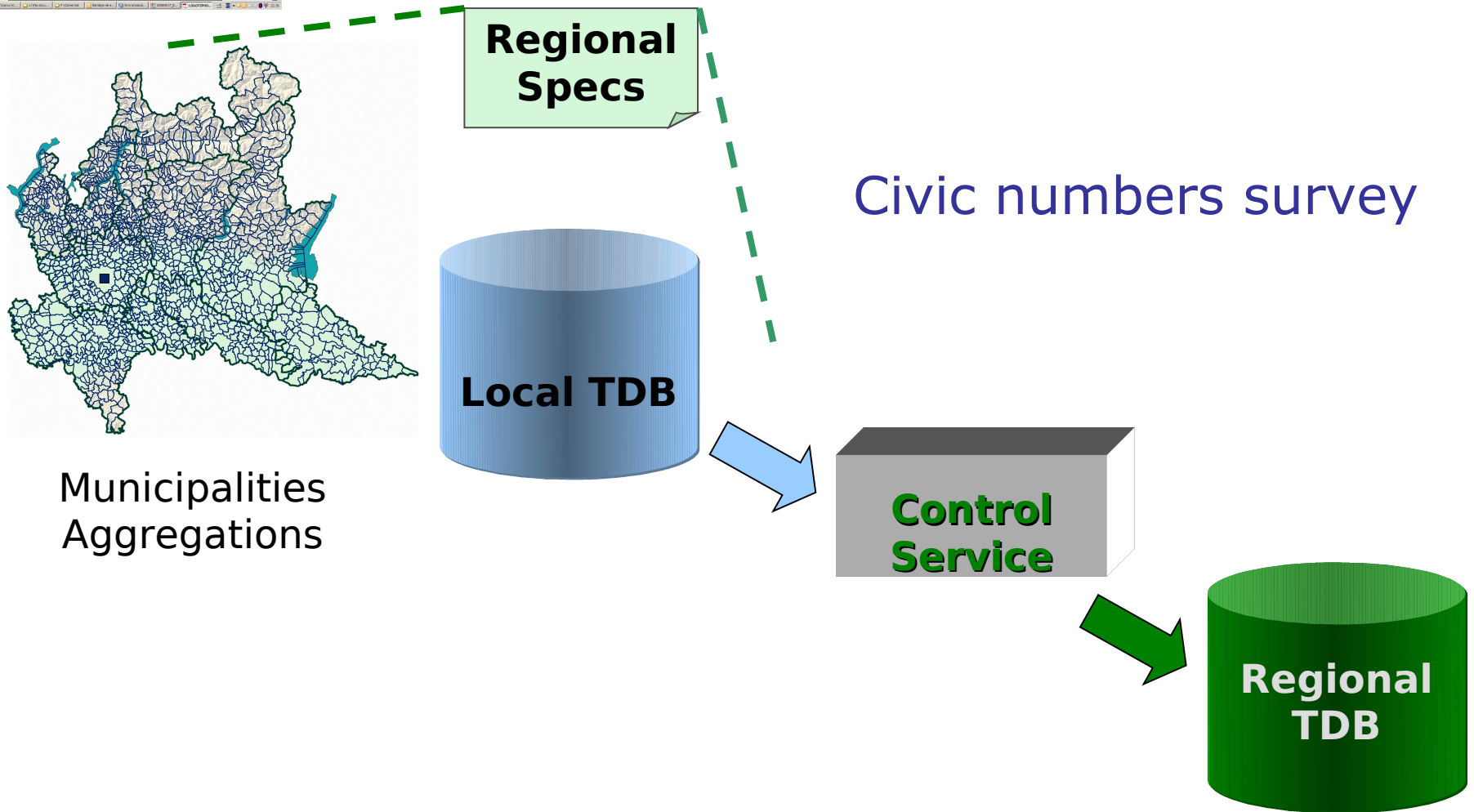
**corso m.liberta 34/a  
20090 Trezzano s/naviglio**

Strada	cso m.liberta	Corso Martiri della Libertà	38000062119
N.civico	34 a	34/a	34 A
Frazione	-	-	-
CAP	20090	20090	20090
Comune	Trezzano	Trezzano sul Naviglio	38000002256
Provincia	s/naviglio	MI	38000000036

**coordinate**

Città	Strada	Nr.	X	Y	Zona Censuaria
20300002256	20300062119	34A	7283994	1054093	0940010053422

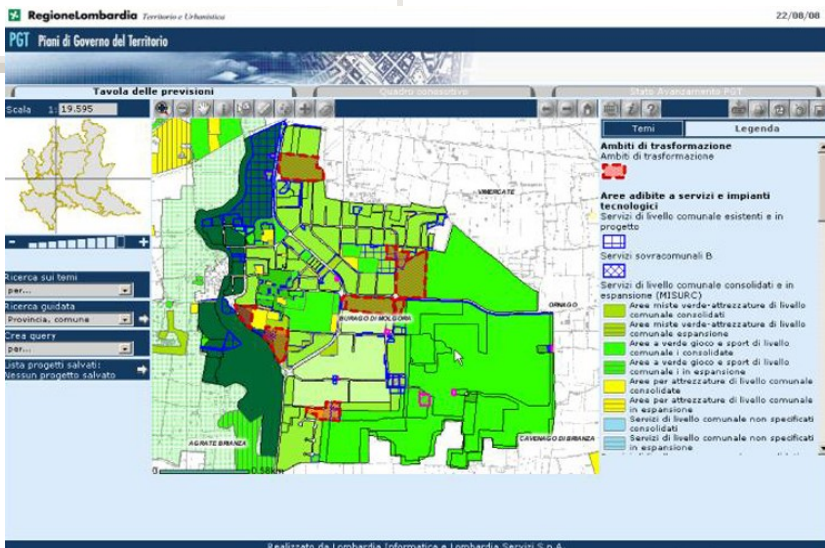
Cartografia





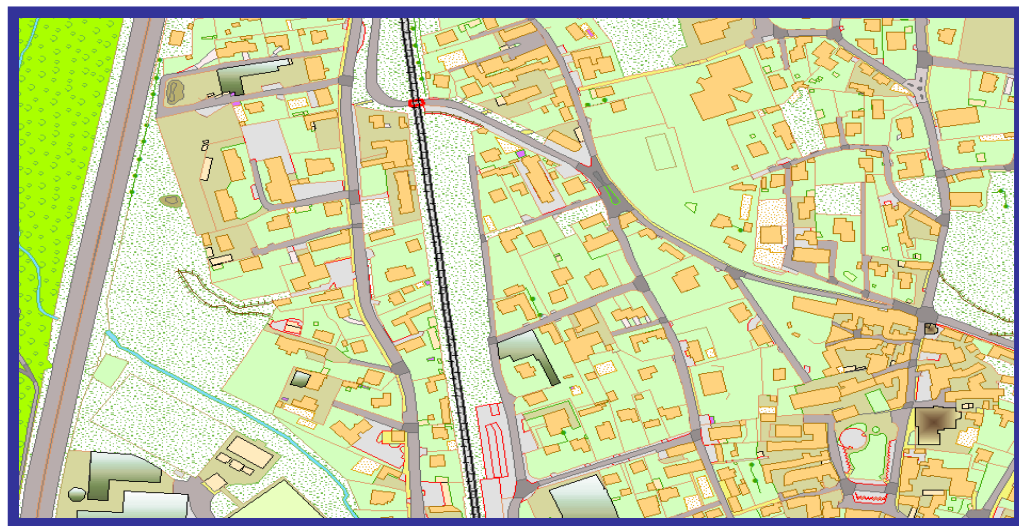
**EURADIN**  
European Address  
Infrastructure

# Integrazione delle informazioni



## Pianificazione locale in digitale (PGT – l.r. 12/2005)

## Sperimentazioni per l'integrazione del DBT con il Catasto



co-funded by the  
Community programme  
**eContentplus**

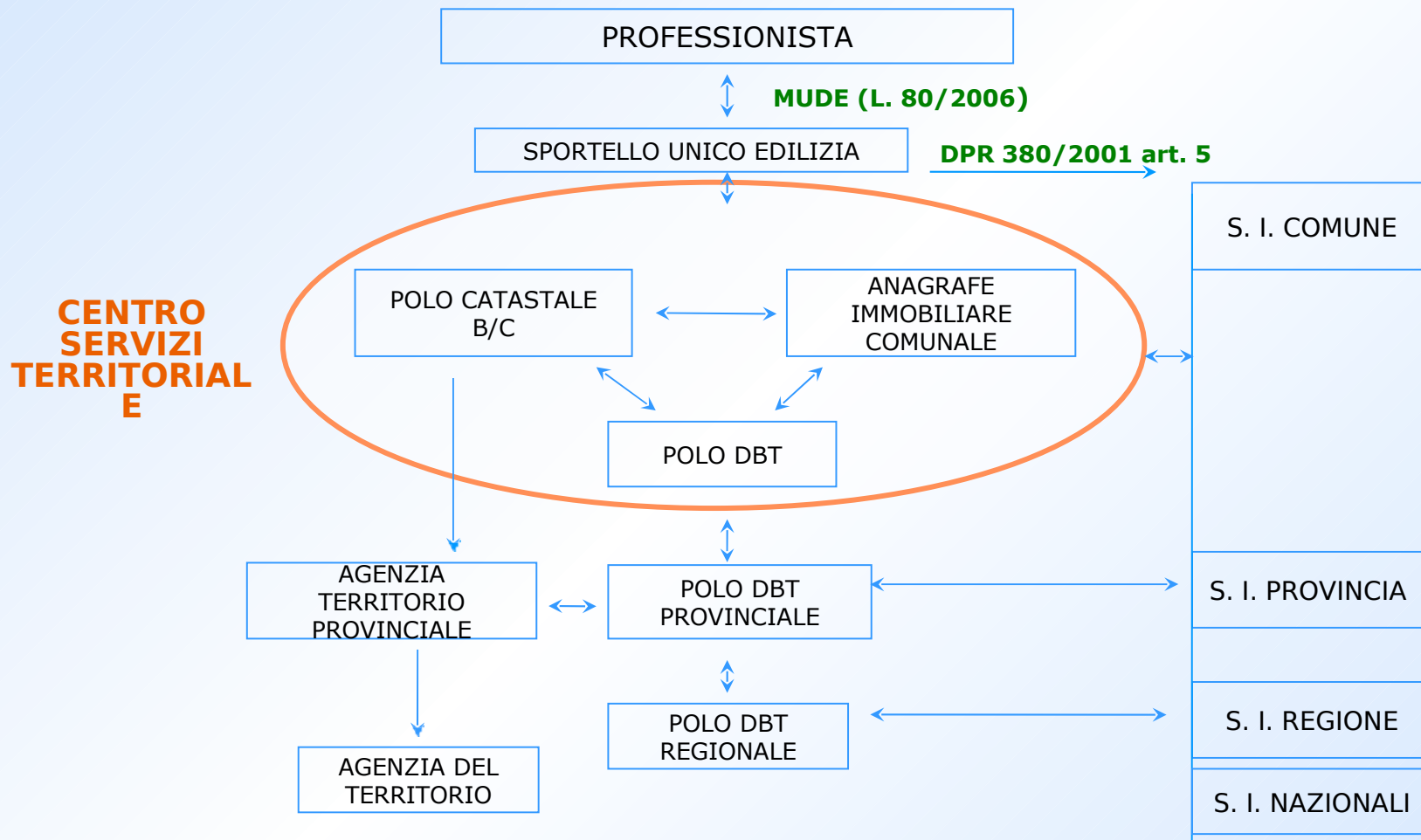
Conferenza AMFM2009 - Workshop Tematici

Roma, 24 Settembre 2009

ECP-2007-GEO-317002

# Integrazione delle procedure

## MODELLO ORGANIZZATIVO SERVIZI TERRITORIALI





# Modello organizzativo

